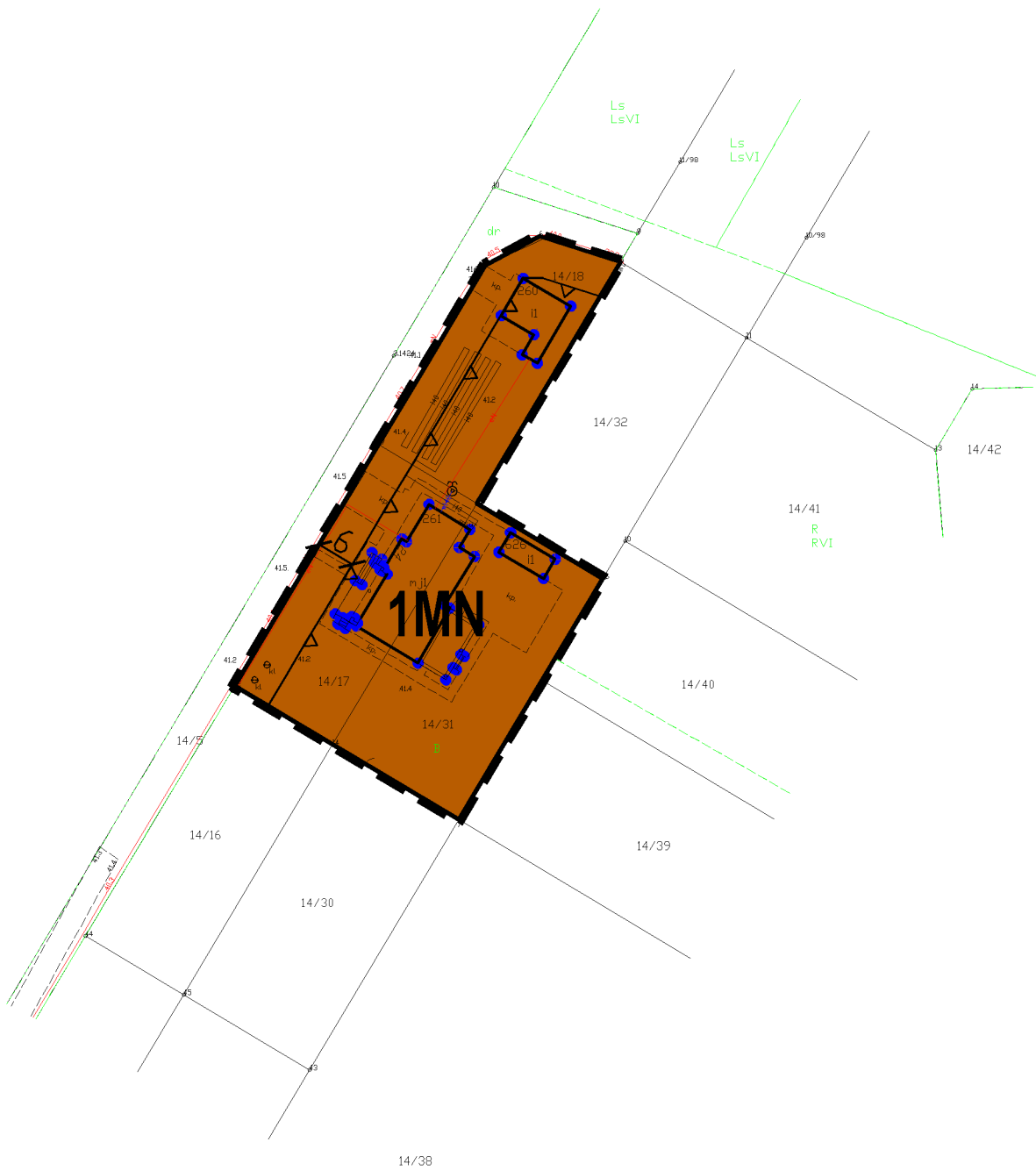
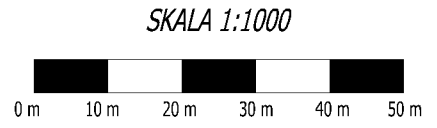
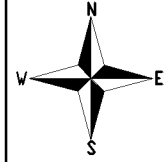




MIEJSCOWY PLAN ZAGOSPODAROWANIA PRZESTRZENNEGO DLA DZIAŁEK NR 14/17-18 I 14/31 POŁOŻONYCH W MIEJSCOWOŚCI CZARNE BŁOTO ORAZ DLA DZIAŁEK POŁOŻONYCH W REJONIE ULICY HENRYKA SIENKIEWICZA W MIEJSCOWOŚCI TOPORZYSKO - GMINA ZŁAWIEŚ WIELKA

RYSUNEK PLANU MIEJSCOWEGO
OBSZAR DOTYCZY DZIAŁEK NR 14/17-18 I 14/31 POŁOŻONYCH W MIEJSCOWOŚCI CZARNE BŁOTO

ZAŁĄCZNIK NR 1
 DO UCHWAŁY NR
 Z DNIA



Wyrys ze Studium uwarunkowań i kierunków zagospodarowania przestrzennego gminy Zławieś Wielka uchwalonego Uchwałą Nr IX/47/2011 Rady Gminy Zławieś Wielka z dnia 19 października 2011 r., zmienionego Uchwałą Nr XX/116/2016 Rady Gminy Zławieś Wielka z dnia 11 maja 2016 r. oraz zmienionego Uchwałą Nr XLVII/326/2018 Rady Gminy Zławieś Wielka z dnia 17 października 2018 r.



— granica obszaru objętego planem

M-e TEREN ZABUDOWY MIESZKANIOWEJ JEDNORODZINNEJ EKSTENSYWNEJ, Z DOPUSZCZENIEM USŁUG NIEUCIĄŻLIWYCH JAKO FUNKCJI I UZUPEŁNIAJĄCEJ

Oznaczenie graficzne będące obowiązującymi ustaleniami planu:

	granica obszaru objętego planem
	linie rozgraniczające tereny o różnym przeznaczeniu lub różnych zasadach zagospodarowania
	nieprzekraczalne linie zabudowy
	teren zabudowy mieszkaniowej jednorodzinnej
	wymiarowanie