

**Uchwała Nr .....**  
**Rady Gminy Zławieś Wielka**  
**z dnia ..... r.**

**w sprawie uchwalenia miejscowego planu zagospodarowania przestrzennego dla obszaru obok krzyża ks. Jerzego Popiełuszki w Górsku – gmina Zławieś Wielka.**

Na podstawie art. 18 ust. 2 pkt 5 ustawy z dnia 8 marca 1990 r. o samorządzie gminnym (Dz. U. z 2020 r. poz. 713, 1378) art. 20 ust. 1 ustawy z dnia 27 marca 2003 r. o planowaniu i zagospodarowaniu przestrzennym (Dz. U. z 2020 r. poz. 293, 471, 782, 1086, 1378), w związku z Uchwałą Nr XLVI/315/2018 Rady Gminy Zławieś Wielka z dnia 29 sierpnia 2018 r. w sprawie przystąpienia do sporządzenia miejscowego planu zagospodarowania przestrzennego dla obszaru obok krzyża ks. Jerzego Popiełuszki w Górsku – gmina Zławieś Wielka, po stwierdzeniu, że miejscowy plan zagospodarowania przestrzennego dla obszaru obok krzyża ks. Jerzego Popiełuszki w Górsku – gmina Zławieś Wielka, nie narusza ustaleń Studium uwarunkowań i kierunków zagospodarowania przestrzennego Gminy Zławieś Wielka przyjętego Uchwałą Nr IX/47/2011 Rady Gminy Zławieś Wielka z dnia 19 października 2011 roku, zmienionego Uchwałą Nr XX/116/2016 Rady Gminy Zławieś Wielka z dnia 11 maja 2016 r., zmienionego Uchwałą Nr XLVII/326/2018 Rady Gminy Zławieś Wielka z dnia 17 października 2018 r., zmienionego uchwałą nr VI/60/2019 Rady Gminy Zławieś Wielka z dnia 15 maja 2019 r., uchwała się, co następuje:

**Rozdział 1.**

**Przepisy ogólne**

**§ 1. 1.** Uchwała się miejscowy plan zagospodarowania przestrzennego dla obszaru obok krzyża ks. Jerzego Popiełuszki w Górsku – gmina Zławieś Wielka, zwany dalej planem.

2. Integralnymi częściami planu, o którym mowa w § 1 ust. 1, jest tekst niniejszej uchwały oraz rysunek miejscowego planu zagospodarowania przestrzennego, zwany dalej rysunkiem planu, stanowiący załącznik nr 1, przedstawiający graficzne ustalenia planu, w tym granice obszaru objętego planem.

3. Rozstrzygnięcie o sposobie rozpatrzenia uwag do projektu planu stanowi załącznik nr 2 do niniejszej uchwały.

4. Rozstrzygnięcie o sposobie realizacji, zapisanych w planie, inwestycji z zakresu infrastruktury technicznej, które należą do zadań własnych gminy oraz zasadach ich finansowania stanowi załącznik nr 3 do niniejszej uchwały.

5. Obowiązującymi oznaczeniami graficznymi na rysunku planu miejscowego są:

- 1) granica obszaru objętego planem;
- 2) linie rozgraniczające tereny o różnym przeznaczeniu lub różnych zasadach zagospodarowania;
- 3) nieprzekraczalne linie zabudowy;

- 4) wymiarowanie;
- 5) oznaczenie identyfikacyjne terenu o określonym przeznaczeniu oraz ustalonych zasadach i warunkach zagospodarowania, składające się z oznaczenia literowego.

§ 2. 1. Ilekroć w planie jest mowa o:

- 1) **uchwale** - należy przez to rozumieć niniejszą uchwałę;
- 2) **rysunku planu** - należy przez to rozumieć część graficzną planu stanowiącą załącznik nr 1 do uchwały;
- 3) **przepisach odrębnych** - należy przez to rozumieć przepisy ustaw wraz z aktami wykonawczymi;
- 4) **nieprzekraczalnej linii zabudowy** – należy przez to rozumieć linię, przy której może być usytuowana ściana obiektu budowlanego, bez prawa przekraczania w kierunku linii rozgraniczającej tereny o różnym przeznaczeniu lub różnych zasadach zagospodarowania;
- 5) **infrastrukturze technicznej** – należy przez to rozumieć obiekty i związane z nimi urządzenia, służące do przesyłania wody, ścieków sanitarnych i deszczowych, energii elektrycznej, informacji drogą teletechniczną oraz wszelkie obiekty i urządzenia komunikacji.

2. Pozostałe określenia użyte w uchwale należy rozumieć zgodnie z ich definicjami określonymi w przepisach odrębnych.

§ 3. Ustala się następujące przeznaczenie terenu wyznaczonego liniami rozgraniczającymi i oznaczonego symbolem przeznaczenia zgodnie z rysunkiem planu: **ZP** – teren zieleni urządzonej.

## Rozdział 2.

### Ustalenia szczegółowe

§ 4. Dla terenu oznaczonego na rysunku planu symbolem **ZP** ustala się:

- 1) przeznaczenie terenu: teren zieleni urządzonej;
- 2) dopuszcza się lokalizowanie obiektów:
  - a) małej architektury,
  - b) obsługi ruchu turystycznego,
  - c) infrastruktury technicznej;
- 3) zasady ochrony i kształtowania ładu przestrzennego: nie występuje potrzeba określenia;
- 4) zasady ochrony środowiska, przyrody i krajobrazu:
  - a) teren znajduje się w granicach Głównego Zbiornika Wód Podziemnych Nr 141 „Dolna Wisła”; obowiązują ustalenia przepisów odrębnych,

- b) zakaz lokalizacji przedsięwzięć mogących potencjalnie i zawsze znacząco oddziaływać na środowisko w rozumieniu przepisów odrębnych, za wyjątkiem elementów niezbędnych dla prawidłowego funkcjonowania infrastruktury technicznej,
  - c) dopuszczalny poziom hałasu w środowisku, zgodnie z przepisami odrębnymi, jak dla terenów na cele rekreacyjno - wypoczynkowe,
- 5) zasady kształtowania krajobrazu: nie występuje potrzeba określenia;
- 6) zasady ochrony dziedzictwa kulturowego i zabytków, w tym krajobrazów kulturowych, oraz dóbr kultury współczesnej: nie występuje potrzeba określenia;
- 7) wymagania wynikające z potrzeb kształtowania przestrzeni publicznych: nie występuje potrzeba określenia;
- 8) zasady kształtowania zabudowy oraz wskaźniki zagospodarowania terenu:
- a) nieprzekraczalne linie zabudowy - zgodnie z rysunkiem planu,
  - b) powierzchnia zabudowy: maksymalnie 20 % powierzchni terenu,
  - c) intensywność zabudowy: 0,01 – 0,2,
  - d) minimalna powierzchnia biologicznie czynna: 80 % powierzchni działki budowlanej,
  - e) maksymalna wysokość zabudowy: 6,0 m,
  - f) nakaz kształtowania geometrii dachów jako dwuspadowe lub wielospadowe, o kącie nachylenia głównych połaci od 5° do 45°,
  - g) minimalna liczba miejsc parkingowych: nie występuje potrzeba określania;
- 9) granice i sposoby zagospodarowania terenów lub obiektów podlegających ochronie, na podstawie odrębnych przepisów, terenów górniczych, a także obszarów szczególnego zagrożenia powodzią, obszarów osuwania się mas ziemnych, krajobrazów priorytetowych określonych w audycie krajobrazowym oraz w planach zagospodarowania przestrzennego województwa: nie występuje potrzeba określania;
- 10) szczegółowe zasady i warunki scalania i podziału nieruchomości: nie występuje potrzeba określania;
- 11) szczególne warunki zagospodarowania terenów oraz ograniczenia w ich użytkowaniu, w tym zakazy zabudowy: nie występuje potrzeba określania;
- 12) zasady modernizacji, rozbudowy i budowy systemów komunikacji i infrastruktury technicznej:
- a) obsługę komunikacyjną terenu zapewnia się poprzez drogę powiatową (ul. ks. Bronisława Markiewicza) oraz drogę gminną, położone poza obszarem opracowania planu,
  - b) zaopatrzenie w wodę do celów bytowych i przeciwpożarowych z gminnej sieci wodociągowej, poprzez magistralę wodociągową o przekroju nie mniejszym niż DN 100 mm oraz sieci rozdzielcze i przyłącza, zgodnie z przepisami odrębnymi,

- c) odprowadzanie ścieków bytowych do gminnej sieci kanalizacji sanitarnej, rurami sieci kanalizacji ciśnieniowej o minimalnej średnicy DN 63 mm lub rurami sieci kanalizacji grawitacyjnej o minimalnej średnicy DN 160 mm, zgodnie z przepisami odrębnymi,
  - d) dopuszczenie odprowadzania ścieków bytowych do szczelnych zbiorników bezodpływowych,
  - e) zaopatrzenie w energię elektryczną z istniejącej lub projektowanej sieci elektroenergetycznej średniego i niskiego napięcia, zgodnie z przepisami odrębnymi,
  - f) zaopatrzenie w energię ciepłą w oparciu o urządzenia indywidualne, z zastosowaniem technologii bezemisyjnych lub paliw i technologii niskoemisyjnych zgodnie z przepisami odrębnymi,
  - g) zaopatrzenie w gaz z indywidualnych źródeł lub projektowanej sieci gazociągowej średniego i niskiego ciśnienia o minimalnej średnicy DN 32 mm, zgodnie z przepisami odrębnymi,
  - h) dopuszcza się lokalizację, rozbudowę i przebudowę infrastruktury technicznej wraz z urządzeniami towarzyszącymi zgodnie z przepisami odrębnymi;
- 13) sposób i termin tymczasowego zagospodarowania, urządzenia i użytkowania terenów: nie występuje potrzeba określania;
- 14) stawka procentowa, na podstawie której ustala się opłatę, o której mowa w art. 36 ust. 4 ustawy o planowaniu i zagospodarowaniu przestrzennym: ustala się stawkę procentową w wysokości 30%.

### **Rozdział 3.**

#### **Przepisy końcowe**

**§ 5.**Wykonanie uchwały powierza się Wójtowi Gminy Zławieś Wielka.

**§ 6.** 1. Uchwała wchodzi w życie po upływie 14 dni od dnia jej ogłoszenia w Dz. Urz. Woj. Kujawsko-Pomorskiego.

2. Uchwała, o której mowa w § 1, podlega publikacji na stronie internetowej gminy.

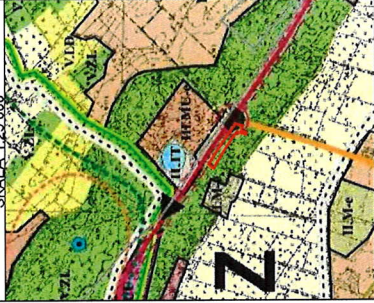
Przewodniczący Rady Gminy



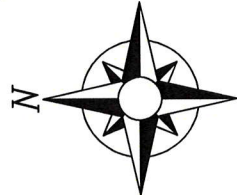
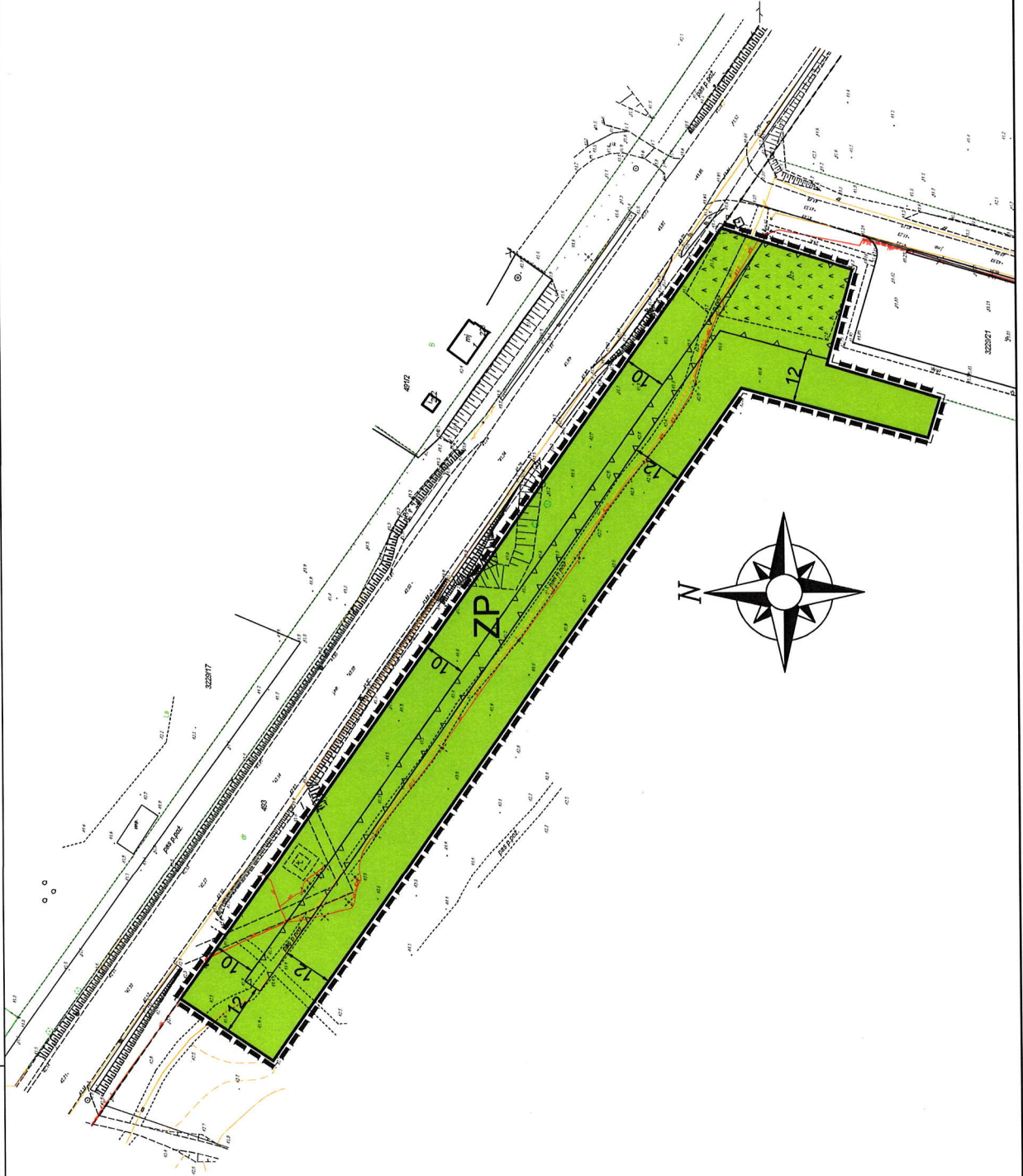
**Miejscowy plan zagospodarowania przestrzennego  
dla obszaru obok krzyża ks. Jerzego Popiełuszki w Górsku -  
gmina Zławieś Wielka**

Załącznik Nr 1  
do Uchwały nr .....  
Rady Gminy  
Zławieś Wielka  
z dnia

WYRYS ZE STUDIUM UWARUNKOWAŃ  
I KIERUNKÓW ZAGOSPODAROWANIA  
PRZESTRZENNEGO GMINY ZŁAWIEŚ  
WIELKA  
SKALA 1:25.000



GRANICA OPRACOWANIA



SKALA 1:1000



OZNACZENIA GRAFICZNE NA RYSUNKU PLANU STANOWIĄCE USTALENIA	
SYMBOL	NAZWA
	TEREN ZIELENI URZĄDZONEJ
	LINIE ROZGRANICZAJĄCE TERENY O RÓŻNYM PRZEZNACZENIU LUB RÓŻNYCH ZASADACH ZAGOSPODAROWANIA
	NIEPRZEKRACZALNA LINIA ZABUDOWY
	GRANICA OBSZARU OBJĘTEGO PLANEM
	WYMIAROWANIE

Załącznik Nr 2  
do Uchwały Nr  
Rady Gminy Zławieś Wielka  
z dnia 28 października 2020 r.

Rozstrzygnięcie o sposobie rozpatrzenia uwag do projektu miejscowego planu zagospodarowania przestrzennego dla obszaru obok krzyża ks. Jerzego Popiełuszki w Górsku – gmina Zławieś Wielka

Brak uwag nieuwzględnionych przez Wójta Gminy Zławieś Wielka.

Załącznik Nr 3  
do Uchwały Nr  
Rady Gminy Zławieś Wielka  
z dnia 28 października 2020 r.

Rozstrzygnięcie Rady Gminy Zławieś Wielka, o sposobie realizacji, zapisanych w planie, inwestycji z zakresu infrastruktury technicznej, które należą do zadań własnych gminy, oraz zasadach ich finansowania, zgodnie z przepisami o finansach publicznych.

Na podstawie art. 20 ust. 1 ustawy z dnia 27 marca 2003 r. o planowaniu i zagospodarowaniu przestrzennym (Dz. U. z 2020 r., poz. 293 ze zm.) określa się następujący sposób realizacji oraz zasady finansowania inwestycji z zakresu infrastruktury technicznej, które należą do zadań własnych gminy:

1. Opis sposobu realizacji inwestycji publicznych:
  - 1) realizacja inwestycji będzie przebiegać zgodnie z obowiązującymi przepisami, w tym m.in. ustawą Prawo budowlane, ustawą o zamówieniach publicznych, o samorządzie gminnym, gospodarce komunalnej i o ochronie środowiska,
  - 2) inwestycje w zakresie przesyłania i dystrybucji, energii elektrycznej realizowane będą w sposób określony obowiązującymi przepisami,
  2. Finansowanie inwestycji z zakresu infrastruktury technicznej, które należą do zadań własnych gminy, ujętych w niniejszym planie podlega przepisom ustawy o finansach publicznych.
3. Prognozowane źródła finansowania przez gminę:
  - 1) dochody własne,
  - 2) dotacje,
  - 3) pożyczki preferencyjne,
  - 4) fundusze Unii Europejskiej,
  - 5) porozumienia publiczno-prywatne.

**UZASADNIENIE**  
**do Uchwały Nr**  
**Rady Gminy Zławieś Wielka**  
**z dnia 28 października 2020 r.**

Opracowanie przedmiotowego miejscowego planu zagospodarowania przestrzennego wynikało z nowych potrzeb związanych z rozwojem miejscowości Górsk. Przede wszystkim ustalenia planu miejscowego odpowiadają dążeniom do rozbudowy miejsca utrwalającego porwanie księdza Jerzego Popiełuszki.

Dokonana przed podjęciem uchwały intencyjnej przez Wójta Gminy analiza pozwoliła powziąć decyzję o zasadności opracowania miejscowego planu dla stosownych obszarów. Przeprowadzona przez Organ wykonawczy gminy procedura skutkowała określeniem stosownych wskaźników i parametrów zagospodarowania terenu i warunków zabudowy dla obszaru objętego planem miejscowym. Powzięta uchwała stanowi ponadto wyraz woli Rady Gminy względem kształtowania przestrzeni na terenie gminy. Powyższe wpisuje się w instytucję tzw. władztwa planistycznego gminy i jest przejawem racjonalnego gospodarowania przestrzenią gminy.

Przyjąć zatem należy że niniejsza Uchwała czyni zadość zarówno uwarunkowaniom faktycznym, jak również obowiązującym przepisom prawnym.